

## Itinéraire

**Départ :** Parking du village d'Ermenonville.

**Dos au parking,** partir vers la droite en montant, prendre la petite rue à gauche et passer devant la mairie. Continuer à gauche et tourner à droite en traversant la rue vers l'école et l'église. Longeur l'église et le prieuré, traverser la route et descendre la rue en face.

**1** S'engager sur la rue pavée (rue du Moulin) à droite. À la fin des pavés prendre à droite le chemin marqué en jaune. Longeur la haie et continuer en lisière de forêt pendant 700 m. Repérer la marque jaune sur le grand chêne et...

**2** 50 m plus loin prendre à gauche un chemin qui part en épi dans la forêt (parcelle 259).

**3** Au poteau de la Patte d'Oie dans la clairière, s'engager sur le 3e sentier qui part à droite (rte tournante de Perthe, vers cr du Regard) (marque jaune).

**4** Au croisement avec la piste forestière, ne pas la prendre mais emprunter le sentier qui part à droite après la piste. Continuer le chemin en corniche et au prochain carrefour continuer sur la droite puis encore à droite sans s'engager dans la descente. Plus loin, au niveau d'un grand hêtre mort à droite du chemin, prendre le sentier à gauche qui conduit, en quelques pas, à une grande pierre tabulaire en grès : « la pierre sorcière ». Revenir sur le chemin et continuer. Au carrefour, descendre à gauche dans le chemin creux.

Parc Jean-Jacques Rousseau

**5** Au poteau de la « Basse Corde » prendre la piste en face (rte de Montagny). Continuer jusqu'à la croix Marchand puis revenir sur vos pas au poteau des Bons Amis, aller à droite (rte des Bons Amis, vers rte du Regard) pour admirer le grand chêne au 4 branches-tronc appelé « bénitier de Saint-Hubert » sur la droite du chemin avant le panneau qui raconte la forêt. Continuer tout droit et après la barrière prendre la rue goudronnée du Moulin, continuer et retrouver le chemin pavé. Au bout des pavés aller à gauche et remonter. Après avoir traversé puis longé l'église, une petite visite au cimetière romantique s'impose, en sortant longeur son mur à droite, aller vers la poste et descendre pour rejoindre le parking.

## Parc Naturel Régional Oise - Pays de France

Maison du Parc  
Château de la Borne Blanche  
48, rue d'Hérivaux  
60560 ORRY-LA-VILLE  
Tél. : 03 44 63 65 65  
Fax : 03 44 63 65 60  
contact@parc-oise-paysdefrance.fr  
www.parc-oise-paysdefrance.fr



île de France



val  
d'oise  
le département



Parc  
naturel  
régional  
Oise - Pays de France

## Ermenonville Une atmosphère de lande

“ Découvrons le Parc  
par ses sentiers... ”



Parc naturel régional  
Oise - Pays de France

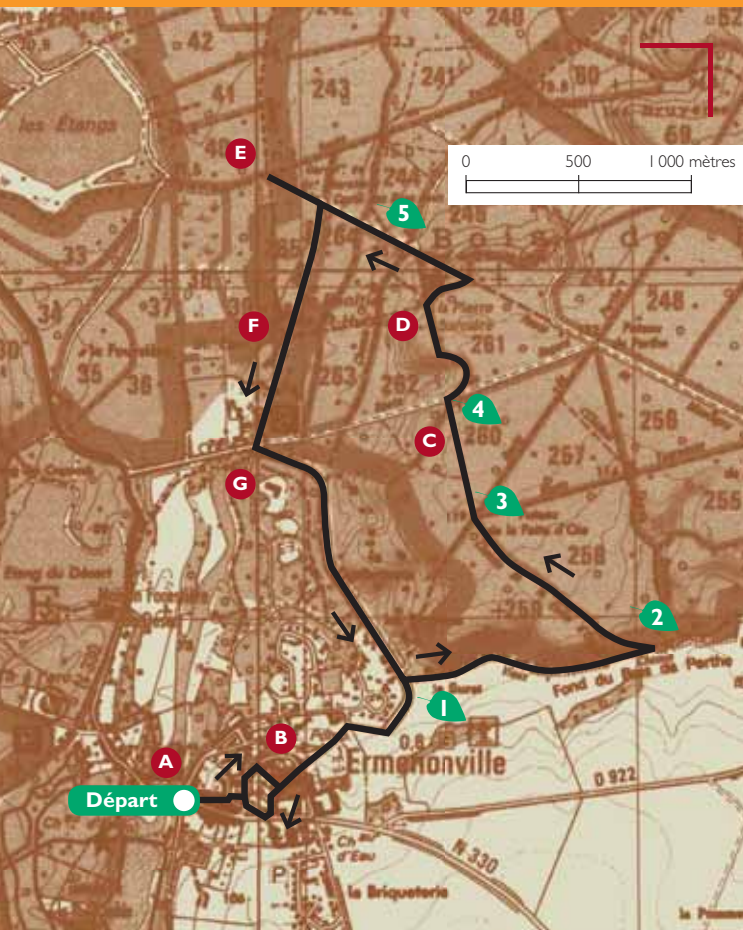


Randonnée sans difficulté avec une descente pentue.

**2h15** à partir du village d'Ermenonville - 6,7 km

Accès : route RD 330 Senlis

Balisateur effectué par le CDRP 60.



### **A G** Le Parc Jean-Jacques Rousseau.

Le long de la rivière la Launette, le marquis René de Girardin aménagea à partir de 1765 l'œuvre de sa vie, un parc paysager orné de fabriques, petits édifices symboliques. Il fut inspiré par la vision de la nature de Jean-Jacques Rousseau et animé d'une intention moralisatrice puisée dans la philosophie des Lumières. Le philosophe, hôte illustre du marquis, mourut au domaine le 2 juillet 1778. Il fut inhumé dans l'île des Peupliers, jusqu'au transport de ses restes au Panthéon en 1794. Le Parc du marquis fut admiré par l'Europe entière d'abord pour le paysage composé et les fabriques, puis comme lieu de culte du romantisme et de la mémoire de Jean-Jacques Rousseau. Composé d'étangs et de cascades et planté d'arbres remarquables, essences de la région, le parc est un lieu de rêverie et de flânerie qui vous portera à la philosophie.

### **Le Parc Jean-Jacques Rousseau**

#### **Ouverture :**

Du 1<sup>er</sup> avril au 30 septembre.  
- 10h00 à 18h30 (19h30 le samedi).  
Du 1<sup>er</sup> octobre au 31 mars.  
- 13h00 à 17h30 (dimanche à partir de 10h00).  
• Tarifs : 2 € - Groupes et enfants : 1 € / pers.  
Visites guidées sur réservation.  
Tél. : 03 44 10 45 75


### **B** Le village.

Ermenonville / Irminon villa : cet ancien domaine d'Irminon, évêque de Senlis du Haut Moyen Age, se situe au carrefour des régions naturelles du Valois, de la Goële et de la vaste forêt d'Ermenonville. Le château, d'origine médiévale avec tours et douves, remanié au 18<sup>e</sup> siècle, a été érigé dans le lit de la Launette afin d'en défendre la traversée, tandis que l'église et son pittoresque cimetière, couronné d'ifs et de pins, furent implantés sur un promontoire dominant les environs.


### **La forêt d'Ermenonville, pierres druidiques et arbres remarquables.**

Le massif d'Ermenonville se caractérise par un sol très sableux. Ce sable provient de l'accumulation de dépôts qui se sont produits dans une mer tropicale qui occupait la région à l'époque tertiaire. Parfois ce sable s'est cimenté en blocs de grès qui ponctuent le paysage. Au quaternaire glaciaire, l'érosion par l'eau, le vent ou le gel, plus ou moins prononcée selon la nature des roches, tendres ou dures, va conduire au relief actuel. Les vents violents vont créer les dunes qui aujourd'hui parsèment la forêt. Des landes à bruyère et des bois formaient les paysages initiaux. Les pins n'ont été plantés qu'au 19<sup>e</sup> siècle pour valoriser ces sols ingrats. Ces landes forestières sont souvent chargées de symbolique. Ainsi, au cours de la randonnée, vous rencontrerez, peut-

être, elfes et fées qui fréquentent la Pierre Sorcière **D**, à l'origine, un bloc de grès dénommé pierre sourcière, puis justement, un sourcier qui vient prendre une baguette de coudriers (noisetiers) **C** et se signer devant le bénitier de Saint-Hubert **F** (4 cépées de chênes qui ont fusionné à leurs bases). Tandis qu'à la Croix Marchand **E** réédifiée par Raoul de Kersaint, membre d'une grande famille locale, en souvenir d'une ancienne croix déjà présente en 1724, vous réaliserez que les hommes ont toujours parcouru ces lieux.



La pierre sorcière



Bénitier Saint-Hubert

Si nos forêts sont si agréables c'est qu'elles sont entretenues par leurs gestionnaires. Par exemple, l'ONF alloue pour leurs exploitations des parcelles à des entreprises qui ont 2 ans pour faire les travaux et remettre en état les lieux pour une nouvelle plantation.

Pour en savoir plus sur la forêt d'Ermenonville, vous pouvez consulter la brochure du Parc « Découvrons le massif forestier d'Ermenonville ».

Pour connaître les périodes et les zones chassées vous pouvez appeler les mairies des villages ou consulter le site Internet du Parc.  
[www.parc-oise-paysdefrance.fr](http://www.parc-oise-paysdefrance.fr)

Office de Tourisme 03 44 54 01 58

Chambre d'hôtes  
Les rêveries dans la théière  
Mme Chassignon 03 44 21 52 71  
[www.lesreveriesdanslatheiere.com](http://www.lesreveriesdanslatheiere.com)

Restaurants  
Boulangeries

Chateau d'Ermenonville

