






A CHEVAL SUR LA NONETTE

La formation de ce village aux nombreux hameaux (la Chaussée, Chaumont, Toutedoie, les Carrières) s'explique par une géographie variée (reliefs, sols, rivière), une nature riche et une longue histoire. Depuis un demi-siècle, la ville, en constante évolution avec son époque, s'est agrandie de nouveaux quartiers : le parc des Aigles, la clairière aux Lys, les 3 Clairières, le parc du Chauffour, le parc du Manoir, etc...

Partez à la découverte de Gouvieux, aux multiples facettes !



LE PARCOURS

-  **Départ** 49° 11' 17.00" Latitude N / 2° 24' 57.00" Longitude E
-  **Distance** 5,7 km
-  **Difficulté** aucune
-  **Durée** 1 h 45
-  **Services** Mairie de Gouvieuxwww.gouvieux.fr

Office de tourisme à Senlis et Chantilly

Tous commerce, supermarché en centre-ville

Hôtel-restaurant du Mont Villargenne****www.chateaudumontvillargenne.com
 Hôtel-restaurant de la Tour ***www.lechateaudelatour.fr
 Hôtel-restaurant du Pavillon St-Hubert ...www.pavillon-saint-hubert.com
 Restaurant de la Renardière (la Chaussée) www.restaurantlarenardiere.fr
 Restaurant O Relais de la Côte03.44.57.01.19
 Pizzeria la Pizz'a Olive..... www.lapizzaolive.com

Pour aller plus loin

- 4 circuits balisés sur la commune, avec fiches de randonnée disponibles en mairie
- Plaquette randonnée PNR "Par monts et par vaux chez les godviciens"
- Circuits du patrimoine Pierre-Sud-Oise à St-Maximin



Parc Naturel Régional Oise - Pays de France

Maison du Parc
 Château de la Borne Blanche
 48, rue d'Hérivaux – B.P. 6
 60560 ORRY-LA-VILLE
 Tél : 03 44 63 65 65
 Fax : 03 44 63 65 60
 contact@parc-oise-paysdefrance.fr
 www.parc-oise-paysdefrance.fr




Découvrons les communes du Parc

“ Une nature chaleureuse ”




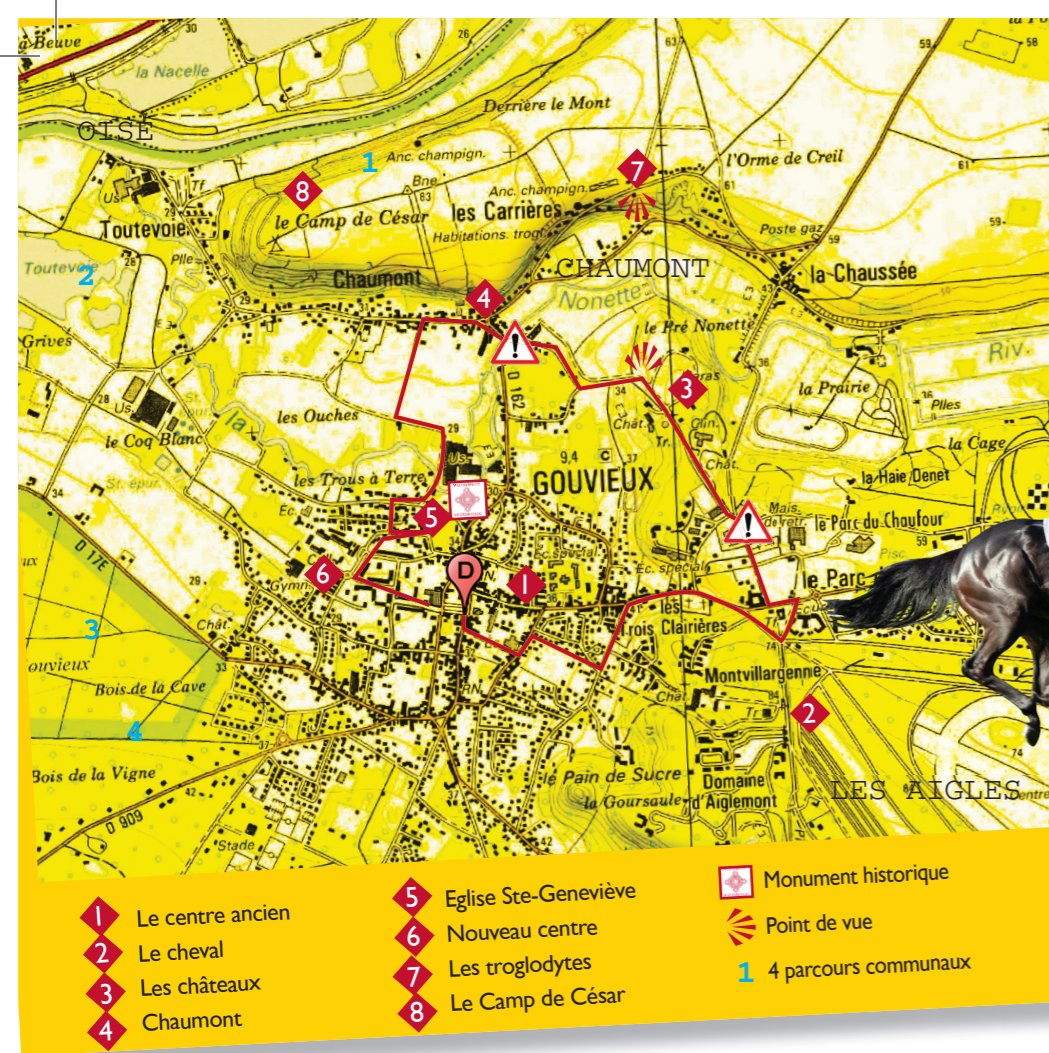
Parc naturel régional
Oise - Pays de France

GOUVIEUX



cheval
 étangs de Toutedoie
Nonette La Chaussée
 Baronne James de Rothschild
 Oise châteaux

n°14



Le Camp de César, vu des prairies de la Nonette

LE CHEVAL 2



Traversez, et tournez à gauche jusqu'au bout de la rue Gambetta. A droite, remontez la rue de Chantilly, en observant les anciennes fermes. Dépassez le cimetière, montez toujours, puis bifurquez à droite avenue Mathet. Poursuivez côté droit en montant sur 150 m. Là, commence le secteur hippique actuel, autour du **terrain des Aigles**.

Les courses à Chantilly débutèrent peu après 1834 (Prix du Jockey Club et de Diane), plébiscitées par un sol sablonneux, et par les propriétaires, entraîneurs et parieurs. Autour de l'hippodrome essaimèrent des pistes d'entraînement, une vingtaine d'écuries et des activités annexes : soins des montures ou des cavaliers (clinique des Jockeys), école (AFASEC).

entraînement d'un des 1000 pur-sangs au terrain des Aigles, implanté à Gouvieux

LES CHATEAUX 3

Au carrefour, prenez la sente très à gauche qui redescend doucement, puis, à la route, traversez au passage à chevaux . A gauche, descendez la route sur 100 m, tournez à droite dans l'ancienne rue barrée, puis, tout droit sur 300 m . Au carrefour, prenez à gauche le chemin du château de la Tour. Au bout, prenez le chemin descendant entre deux beaux domaines.

Fin 19^e, début 20^e s., plusieurs **grands châteaux** ont été construits à Gouvieux, notamment par la famille de banquiers Rothschild, dans des styles très variés et sertis de vastes parcs. Proches de Paris, ils y trouvaient les loisirs de l'aristocratie, dans un cadre naturel. Attachés aux lieux, certains ont œuvré localement, telle la **baronne James de Rothschild** (fondation d'un hôpital, d'une bibliothèque...).

Beaucoup de ces demeures ont depuis été reconverties dans l'accueil et le service aux personnes, comme, par exemple, à gauche, le château de la Tour; à colombage anglo-normand. Hôtel depuis 1946, il a accueilli de nombreuses stars d'après-guerre, tels Edith Piaf ou Jean Gabin. Le château du Montvillargenne (1912, hôtel), celui des Fontaines (1881, privé), le Manoir Sans-Souci (Institut INFA) et d'autres encore rappellent les fastes passés.

Arrivés en bas, à droite, jusqu'au pont sur la Nonette.

Baronne James de Rothschild (1847 - 1931)



ENTRE FORÊT ET CHAMPS

Longue de 40 km, la discrète rivière serpente à travers la commune sur 7 km, avant de se jeter dans l'Oise à Toutevoie. Depuis le Moyen Age, son cours a été grandement aménagé : digue de la Chaussée, biefs de 7 moulins, 7 lavoirs, ponts et passerelles s'y succèdent encore.

Traversez le passage piéton et entrez dans **Chaumont** blotti autour de son calvaire. Continuez en direction de Toutevoie sur 250 m. Attention, ne manquez pas à gauche l'étrétoite sente ! Elle vous emmène à travers champs et prairies humides de la Nonette. Au bout, à gauche. Atteignez enfin **le moulin des Planches** : vue sur plusieurs lavoirs et l'ancienne usine de tissus.

Sortez de la sente, prenez à gauche la rue du Poulina, en faisant un détour par **l'église Ste-Geneviève** (13^e, 18^e s.) fortement contrefortée pour cause de sol instable. Retour sur vos pas, puis 2 fois à gauche dans les quartiers récents dotés de tous les commerces et services (collège, Poste), pour, finalement, revenir face à la mairie.

Syrphe sur Œillet des Chartreux



LES MAISONS TROGLODYTIQUES 7 (HORS CIRCUIT)

La qualité de la pierre calcaire des environs est réputée depuis l'Antiquité. De nombreux monuments parisiens en sont construits. Elle en a été extraite de **carrières** ; certaines, souterraines, ont ensuite été reconverties en **champignonnières** durant le 20^e s. D'autres sont devenues des maisons troglodytiques, comme au hameau des Carrières (direction Creil, tournez à gauche dans la côte). Ce coteau abrite également des pelouses calcicoles, abri -entre autres- de l'Œillet des Chartreux.

Plus loin, surplombant l'Oise et Toutevoie, voici le « Camp de César ». Remontant au Néolithique, cet éperon rocheux a été barré par un long (900 m !) et épais talus. Il a peut-être aussi été un camp romain, d'où son appellation.

LE CENTRE-VILLE ANCIEN 1

Départ devant la mairie. Dans la commune, plusieurs rues suivent un axe longeant le bas ou le haut de la longue côte du Mont de Pô (rebord géologique de « l'anticlinal de Bray »). De petites fermes, aux belles façades de pierre de taille, s'y sont alignées, de part et d'autre, comme le long de la rue de la Mairie, que vous empruntez plein sud jusqu'à après le n°28.

Là, tournez à gauche ruelle Protain (180 m), puis, à gauche sur 200 m rue Colliau. Comme beaucoup d'autres, le village s'est développé par étapes : autour du noyau ancien, des châteaux et villégiatures surgissent entre l'arrivée du chemin de fer (1859) et les années 1930 ; puis des lotissements et immeubles bas sont venus compléter l'ensemble jusqu'à nos jours.

Au feu, remontez à droite la rue des Jonquilles jusqu'au bout du lotissement.



église au 18^e siècle



la rue de la mairie, v. 1904



terrain des Aigles à Gouvieux, v. 1900



château de la Tour




château du Montvillargenne



châteaux des Fontaines (privé)



lavoir sur la Nonette



église



les carrières

