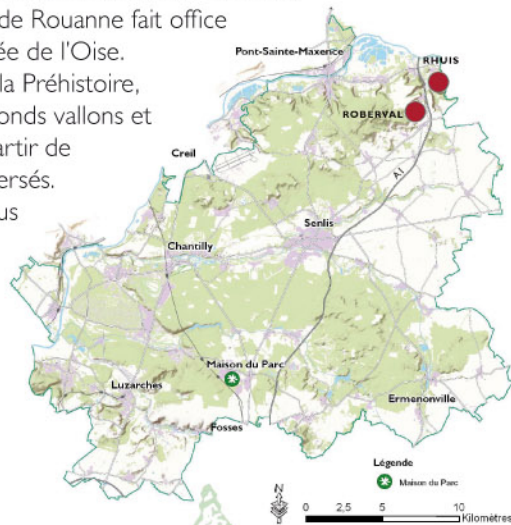


# Le Val de Rouanne

Situé à la limite nord de la plaine du Valois, entre vallée de l'Automne et forêt d'Halatte, le Val de Rouanne fait office « d'entonnoir naturel » vers la vallée de l'Oise. C'est ainsi que les hommes, depuis la Préhistoire, ont emprunté ces courts mais profonds vallons et ces « cavées », et ont implanté, à partir de l'Antiquité, plusieurs hameaux dispersés. Partez donc à la découverte des plus anciens édifices du Parc, au milieu de ce paysage vallonné.



## Le parcours

- Distance** 3,8km d'église à église, 6,1 km aller/retour
- Difficulté** petit dénivelé
- Durée** 2h30 environ aller/retour
- Services**
  - Chambre d'hôte à Noël-St-Martin (commune de Villeneuve) 03 44 32 14 35  
noel-saint-martin@orange.fr  
www.presbytere-de-noel-saint-martin.fr
  - Chambre d'hôte à Pontpoint 03 44 70 03 98  
http://chambrehotte-pontpoint.fr:tc
  - Chambre d'hôte a Pontpoint 09 51 44 37 65  
merlingsa@yahoo.fr
  - Boulangerie, café-tabac et restaurant à Villeneuve-sur-Verberie et Pontpoint.
  - Tous commerces à Verberie.
  - Mairie de Roberval [www.roberval.fr](http://www.roberval.fr)
  - Office de tourisme de Pont-Sainte-Maxence <http://ot-pont-ste-maxence-tourisme.com>

# Parc Naturel Régional Oise - Pays de France

Maison du Parc  
Château de la Borne Blanche  
48, rue d'Hérivaux – B.P. 6  
60560 ORRY-LA-VILLE  
Tél : 03 44 63 65 65  
Fax : 03 44 63 65 60  
contact@parc-oise-paysdefrance.fr  
www.parc-oise-paysdefrance.fr



# Découvrons les villages du Parc



Parc naturel régional  
Oise - Pays de France

ROBERVAL  
RHUIS







- 1 L'église St-Rémy
- 2 Les lavoirs
- 3 Le marais
- 4 La balance
- 5 Le château
- 6 Le moulin du Joncoy
- 7 L'église St-Gervais-St-Protais
- Gîte de France
- Monument historique

## ROBERVAL

Départ de l'église.

1 **L'église St-Rémy** : établie à l'emplacement d'édifices antérieurs des 8<sup>e</sup> et 11<sup>e</sup> siècles, elle fut rebâtie en deux temps. Sa nef fut d'abord reconstruite au 12<sup>e</sup> s. (roman) ; puis, le chœur, le transept et le clocher ont été réédifiés à la fin du 16<sup>e</sup> s. (gothique), de même que le porche. Prenez à droite la rue jusqu'à « l'arbre de la Victoire », grand épicéa planté en 1921 en souvenir de la terrible guerre de 1914-1918. Empruntez à gauche la route du Marais 3, passant devant le **lavoir de Fosse 2b**, et longeant une riche zone humide (aulnes, saules, roseaux à massette, libellules) jusqu'au hameau de Fosse.



réclame pour le Vélosolex avec l'église en arrière plan

Poursuivez vers le viaduc de l'autoroute A1 (1964), sous lequel on passe. Au carrefour, à droite vers :

- 4 **La balance « Roberval »** : du nom de son inventeur, natif du village. C'est la plus grande du monde (2,20m de haut).
- 5 **Le château** : faisant suite à un château-fort médiéval aujourd'hui disparu (subsistent les larges douves en eau et la tour-colombier), un nouveau château est bâti à la Renaissance. Lui-même est très remanié à la fin du 18<sup>e</sup> s. par le prince de Soubise dans un style classique (colonnes, guirlandes, œils-de-bœuf). Les deux platanes qui l'encadrent (5,20m de diamètre pour l'un) ont environ 150 ans. Laissez le château à main droite jusqu'au hameau de Guidon, que vous longez jusqu'au bout pour découvrir avant la dernière maison, sur la droite, en bas d'une sente, un agréable lavoir 2c. Beaucoup de lavoirs ont été (re)-construits au milieu du 19<sup>e</sup> s. suite à une loi hygiéniste de 1851. Revenez sur la route, descendez à droite, puis, au bout, tournez à droite.



vue aérienne du château

## Jean-François DE LA ROCQUE (vers 1500-1560)

Seigneur de Roberval au 16<sup>e</sup> s., ce fut un personnage du territoire peu commun : homme de guerre, il est très lié au roi François 1<sup>er</sup> avec qui il guerroya en Italie et chasse en forêt d'Halatte. Il part implanter la première colonie française au Canada en 1542, tentative qui échoue au bout de quelques mois (froid, famine, etc.). Endetté, il se fait corsaire dans les Caraïbes, pillant Carthagène et Santiago de Cuba, puis il s'occupe efficacement de la réparation des remparts de Senlis. Il meurt finalement assassiné en 1560, victime de sa foi protestante.



portrait par J. CLOUET, 1540


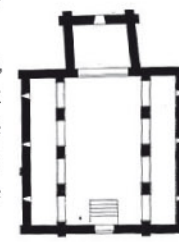
## RHUIS

Sur cette petite route, passez un ponceau et atteignez :

- 6 **Le moulin du Joncoy** : d'origine médiévale, il est l'un des quatre moulins autrefois établis sur ce tout petit cours d'eau du Rouanne (3,5km). Croix au carrefour. Poursuivez le plus à gauche sur la petite route, puis dans le chemin enherbé en face jusqu'à :

- 7 **L'église St Gervais-St-Protais** : édifiée au 11<sup>e</sup> s. sur un plan très simple et dans un beau style roman très sobre, c'est l'une des plus anciennes du département. Retrouvez, parmi les sculptures de la corniche, le "petit bonhomme Bic", rappelant la restauration du monument par le baron Bich de 1964 à 1970.

Pour revenir; descendez, tournez à droite et marchez sur cette petite route jusqu'au bout, puis à gauche vers le château.



église primitive au 10<sup>e</sup> s.



© Revue archéologique de Picardie

## Gilles PERSONNE DE ROBERVAL (1602-1675)

L'inventeur de la célèbre balance à deux fléaux, dite « balance Roberval », pendant longtemps utilisée sur les marchés et dans les chaumières, est né ici, dans un champ où sa mère moissonnait. Ce grand mathématicien et physicien français de l'époque de Louis XIV, professeur au collège royal, côtoyant d'autres célèbres savants de l'époque (Pascal, Descartes...), est co-fondateur de l'Académie royale des Sciences en 1666. En remerciement et bien que de condition extrêmement modeste, Gilles PERSONNE est autorisé à ajouter à son nom celui de son village natal.

