

Découvrons les villages L 7 du Parc

APREMONT



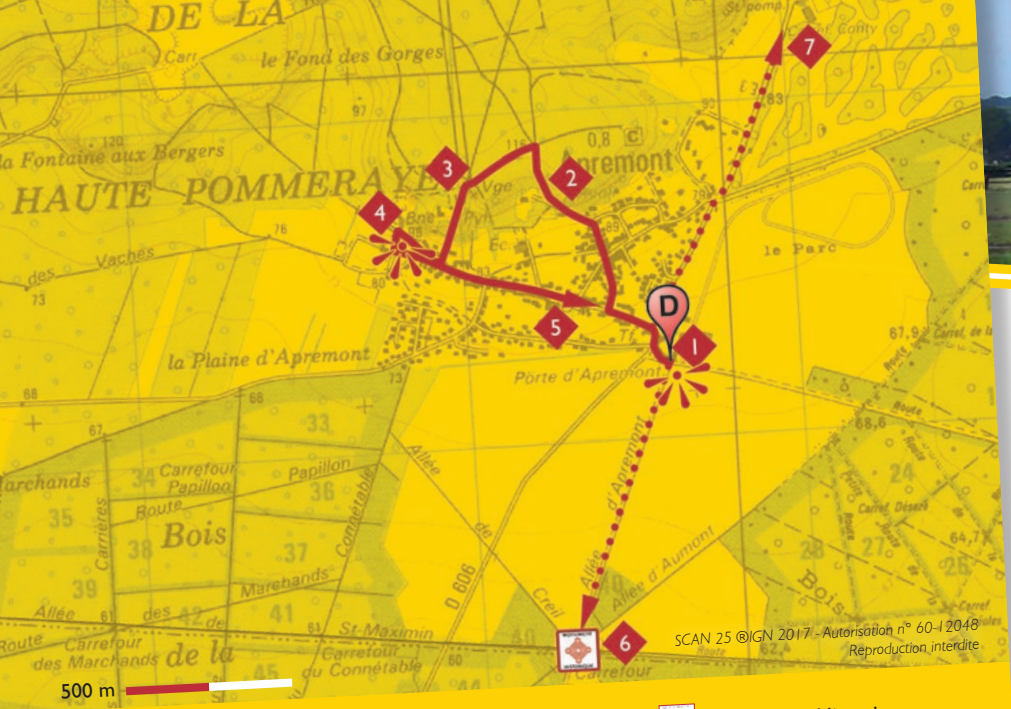
Parc naturel régional
Oise - Pays de France



Notre-Dame de la Côte
polo Golf

Cheval Haute-Pomméraie
Fermes La Table

n°23



SCAN 25 ©IGN 2017 - Autorisation n° 60-I 2048
Reproduction interdite

- 1 La Ferme
- 2 Forêt Haute-Pomméraire
- 3 Oratoire ND de la Côte
- 4 La place du 8 mai
- 5 Église
- 6 La Table d'Apremont
- 7 Monument A. Cavillon



Monument Historique



Point de vue

LA FERME D'APREMENT ♦

Départ depuis « **la Ferme** », bâtie au début du 19^e siècle. Faites quelques pas jusqu'à la majestueuse porte d'Apremont, une des anciennes entrées solennelles du « Grand parc » du château de Chantilly. Les nombreux bâtiments, logis, granges, écuries, entourent une vaste cour triangulaire.

Autrefois consacrée à l'agriculture (blé, orge, pomme de terre, pois), elle est aujourd'hui dévolue au **polo**, qui est un jeu de balle pratiqué à cheval.

Ce sport exigeant s'est développé ici dès le début du 20^e s., grâce à un sol sablonneux bien drainé, grâce à une longue tradition cavalière et enfin grâce au propriétaire du château voisin de Laversine (commune de St-Maximin), grand amateur de ce sport. C'est aujourd'hui le plus grand centre d'Europe continentale (11 terrains).

Au nord-est de la commune, le **golf** d'Apremont, profitant également de ce sol facile à aménager, est classé parmi les plus réputés (18 trous sur 80ha).



Rude partie de polo ! © Polo-club



Vue panoramique depuis la table d'Apremont

LA FORÊT DE LA HAUTE-POMMERAIE 2



Demi-tour, direction le village. Au carrefour D606 / rue Aristide Briand, prenez à gauche. Au carrefour suivant, à droite rue du 11 novembre. Passez la petite place du village et montez doucement rue de la Haute-Pomméraie, puis poursuivez rue du puits du Bosquet en bordure de la forêt.

Enserant le village, les bois de la Haute et Basse-Pomméraie (Sud) ainsi que le bois du Lieutenant (S-E) sont des prolongements de l'immense forêt d'Halatte, presque 6000ha. Aux pieds de la butte pousse aussi une espèce remarquable, très rare en Picardie: l'hélianthème à gouttes (*tuberaria guttata*). Cette petite plante à jolies fleurs jaunes aime le sable et les milieux ensoleillés (« thermophile », ci-contre à g.).

Après 300m de montée douce dans les bois, en haut, prenez à gauche et marchez à plat sur 250m jusqu'à l'Oratoire.

ORATOIRE NOTRE-DAME DE LA CÔTE 3

Dominant les environs de près de 40m, à 116m d'altitude, le modeste oratoire abrite une **statue de la Vierge**, autrefois très vénérée. De nombreux ex-voto (plaques de remerciements), ainsi qu'un vitrail dans l'église (ci-contre à droite) en témoignent.

Cette construction est posée en haut d'une « butte-témoin », qui rappelle par ses anciennes carrières d'un sable très pur, les innombrables couches géologiques accumulées au cours de millions d'années sous nos pieds. Descendez la rue raide.

En bas, tournez à droite, vers **la place du 8 Mai** 4.



Vitrail de l'oratoire dans l'église



Le lavoir, la fontaine et la mare (disparus)

Des hauts de cette place verdoyante et vallonnée, un beau panorama s'ouvre plein Sud, dominant la masse de la forêt de Chantilly. Ce grand espace, bordé du cimetière, de fermes et maisons anciennes, accueillait autrefois en son milieu une fontaine, qui alimentait un lavoir couvert et une mare maçonnée.

D'autres fontaines sourdent au pied de la butte, contrairement aux plaines sablonneuses alentours, où l'eau est beaucoup plus rare.



L'ÉGLISE ST-MARTIN

Un petit tour et revenez sur vos pas, en direction de l'église, rue Louis Wallon. Dans les petites maisons et courtoies du village, les femmes fabriquaient au 19^e s. des boutons recouverts de fil de soie.

En cheminant, observez la qualité des constructions en moellons (grosses pierres calcaire non taillées), en pierre de taille (pierres calcaire taillées à angles droits) et, parfois, en brique.

Située à côté de la mairie, l'**église Saint-Martin** présente tous les styles architecturaux, depuis le style roman, avec la nef du 12^e s., le gothique, avec les fenêtres de la chapelle nord, et la Renaissance, avec le portail du clocher du 16^e s. À l'intérieur, de nombreux vitraux colorés rendent compte de la piété des paroissiens à diverses époques.

Revenez en continuant jusqu'à la Ferme.



EN OPTION...



Dos à la grande porte de la Ferme, plein sud, poursuivez tout droit sur 900m jusqu'à la **Table** , où se tenaient autrefois les rendez-vous et collations lors des chasses à courre princières.



Table d'Apremont (monument historique)



Autre possibilité au départ de la Ferme, empruntez la D606 vers le nord. À 150m, au carrefour avec la D606E (calvaire), continuez 300m de plus jusqu'au **monument** à la mémoire d'A. Cavillon, membre d'un équipage de chasse à courre, décédé ici . Il témoigne de l'importance millénaire de la chasse dans nos régions boisées.

*Monument commémoratif
Cavillon*

LA CLAIRIÈRE DU POLO

À l'ouest de la vaste forêt d'Halatte, le village d'Apremont se niche au cœur d'une large clairière, au pied de la butte de la Haute-Pommeraiie.

Entre activités forestières (exploitation, chasse, promenades), agricoles ou sportives (polo, golf), le village a su se développer tout en préservant son caractère rural.

Venez parcourir les rues calmes et les venelles, découvrir ses places et monuments, ses éléments de patrimoine naturel, ses panoramas



LE PARCOURS



Départ

GPS : 49°13'20" Latitude N /
2°30'48" Longitude E



Difficulté

Aucune



Distance

Boucle de 2,5 km



Durée

1h15



Services

Mairie d'Apremont : ☎ 03 44 25 35 14 - www.mairie-apremont60.fr

Office de tourisme de Chantilly : ☎ 03 44 67 37 37 - www.chantilly-tourisme.com

Château de Chantilly : ☎ 03 44 27 31 80 - www.domainedechantilly.com

Auberge de La Grange aux loups : ☎ 03 44 25 33 79 - www.lagrangeauxloups.com

Restaurant l'Open House : ☎ 03 44 26 49 90 - www.lopenhouse.fr

Restaurant du golf : ☎ 03 44 25 61 11 - www.jouer.golf/apremont

Maisons d'hôtes

Pour aller plus loin :

- Chemins de randonnées balisés GR et PR (FFRP)
- Plaquette PNR découverte des villages « n°2 Courteuil - Avilly-St-Léonard »
- Plaquette PNR randonnée à pied « Aumont-en-Halatte, sur le Mont Alta »
- Plaquette PNR Vélo « Découvrons la vallée de la Nonette »
- Plaquette PNR Cheval « À cheval dans l'antique forêt d'Halatte »
- Circuits du patrimoine de Chantilly (à 5km de là), et de Senlis (à 6km)



Parc Naturel Régional Oise - Pays de France

Maison du Parc
Château de la Borne Blanche
48, rue d'Hérivaux - B.P. 6
60560 ORRY-LA-VILLE
Tél : 03 44 63 65 65
Fax : 03 44 63 65 60
contact@parc-oise-paysdefrance.fr
www.parc-oise-paysdefrance.fr
et retrouvez le parc sur Facebook !



« D'azur au chevron cousu de gueules
accompagné de trois rencontres de
cerfs de sable ombré d'argent ; au
comble d'argent chargé de l'inscription
« APREMONT » de sable »

Conçu à la fin des années 1990, les armoiries du village rappellent plusieurs éléments significatifs: les 3 cerfs rappellent l'importance du gibier dans les 3 vastes forêts avoisinantes (Halatte, Chantilly, Haute-Pommeraye); le bleu et le rouge évoque les couleurs du duc d'Aumale (1822-1897).



* **ile de France**

