

découverte des villages |

# COURTEUIL, ST-NICOLAS-D'ACY AVILLY-ST-LEONARD

Parc naturel régional  
Oise - Pays de France



Parc  
naturel  
régional

Oise - Pays de France



# LE VAL DE NONETTE

Nichés dans le val de la Nonette, entre Senlis et Chantilly, ces villages ont su préserver un patrimoine riche et diversifié. Depuis Clovis et surtout après l'élection d'Hugues Capet à Senlis, tous les rois de France ont aimé cette région pour ses forêts, ses rivières et son accessibilité.

Venez vous promener dans ses bourgs au caractère intimiste, admirer ses moulins à eau au cachet si pittoresque et découvrir son petit patrimoine rural.



## Parc naturel régional Oise - Pays de France

### Maison du Parc

Château de la Borne Blanche

48, rue d'Hérivaux - B.P. 6

60560 ORRY-LA-VILLE

Tél: 03 44 63 65 65

Fax: 03 44 63 65 60

[contact@parc-oise-paysdefrance.fr](mailto:contact@parc-oise-paysdefrance.fr)



# □ LE PARCOURS



**Distance:** environ 6km



**Difficulté:** aucune; petites routes de campagne et chemins sans dénivelés. Le code de la route s'applique partout.



**Durée:** 1h30 environ

## □ RANDONNONS!



### Amis randonneurs

Vous pouvez rejoindre au poteau de l'Entonnoir le G.R.11 (© FFRP), qui part vers le château de Chantilly. Le G.R.12 relie quant à lui Senlis à Coye-la-Forêt et Lamorlaye.

### Précautions en forêt de Chantilly

- \* Utilisez les aires de stationnement
- \* Ne sortez pas des sentiers balisés
- \* Restez discrets, observez sans toucher
- \* Ne jetez pas vos détritiques, emportez-les
- \* Tenez vos chiens en laisse
- \* Tenez-vous informés des périodes de chasse

### !!! ATTENTION !!!

aux chevaux de courses à proximité des pistes d'entraînement. Pas de bruits, ni gestes brusques.

# □ COURTEUIL

Départ depuis la place de la Mairie


. **l'église** : ce petit édifice, dont les parties les plus anciennes remontent aux 12 et 13<sup>e</sup> siècle, fut grandement reconstruit en 1690.

. **le calvaire de l'abbé Prévost** : c'est à ce carrefour avec la D924 que l'auteur de *Manon Lescaut* décéda en 1763. Il est enterré au prieuré.

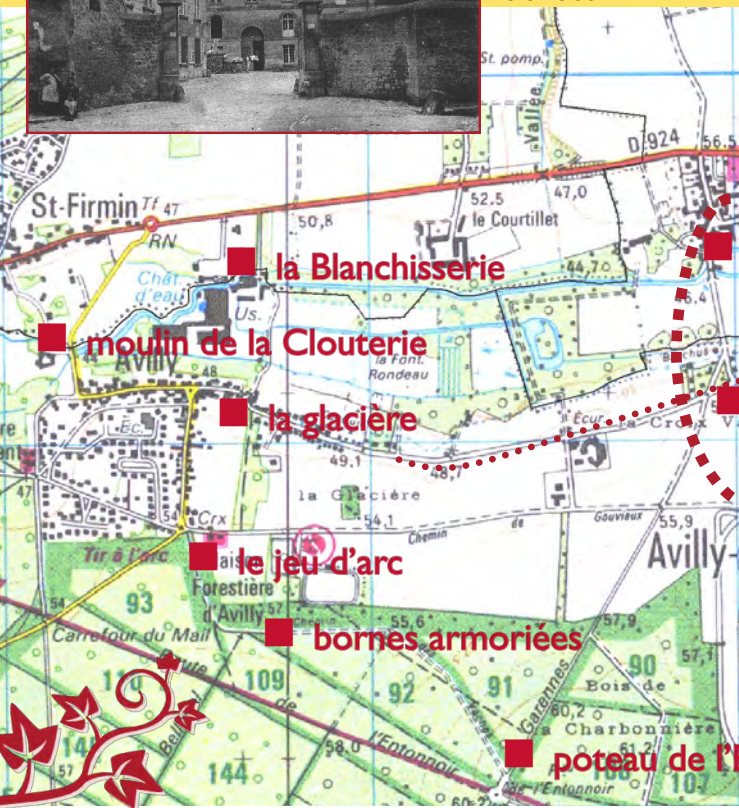
Retourner vers la place du village et descendre.

. **la minoterie** : des moulins existent dans la vallée depuis le Moyen-âge. Attesté en 1517, il était en 1840 « *un des plus considérables du département* ». Il s'est depuis toujours agrandi, notamment en 1933, 1955 (après un incendie) et 1974. En face se trouvait un lavoir, près de l'abreuvoir.

Traverser le val de la Nonette.



moulin de Courteuil, vers 1900



# □ SAINT-LEONARD

La commune a toujours été constituée des deux villages distincts d'Avilly et de Saint-Léonard.

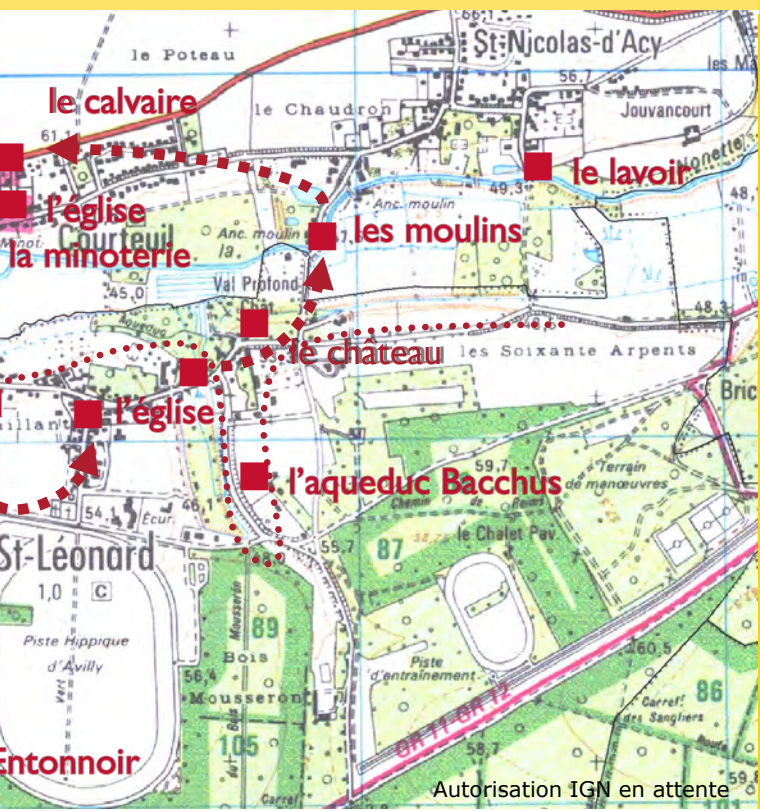
. **la Croix Vaillant** : calvaire au carrefour (1874).

. **un abri anti-char** : construit par les Français début 1940 comme 157 autres le long de l'Oise et de la Nonette, il faisait partie de la ligne de défense de Paris.

. **l'église St-Léonard** : située sur la place principale du village, sa construction remonte au 12<sup>e</sup> s. (chœur à chevet plat). Elle a ensuite été remaniée au 16<sup>e</sup> s. Contourner l'église, descendre et longer le lavoir (1842)

. **le Château du Val Profond** : son nom rappelle l'appellation médiévale du hameau de « *St Léonard du Val Parfonde* ». Le château actuel date seulement du 19<sup>e</sup>.

Tourner à gauche en direction de St-Nicolas-d'Acy, et traverser le val de la Nonette, occupé à partir de 1811 par les 1<sup>e</sup> cressonnières artificielles de France.





## □ ST-NICOLAS-D'ACY

Le hameau, propriété des moines de St-Nicolas jusqu'à la Révolution, fait partie de Courteuil.

. **les moulins de la Nonette** : en 1840, 31 moulins fonctionnaient sur la rivière (41km). Ils permettaient de blanchir les draps (**la Blanchisserie**), de moudre le blé, de tanner les peaux, ou de façonner des clous (**La Clouterie**). Tourner à gauche et rejoindre Courteuil.

moulin dit  
« Denise »  
St-Nicolas  
vers 1900



## □ AVILLY

Vous pouvez y admirer deux curiosités liées à l'eau:

. **la glacière** : pour Diderot (1757), c'est un « lieu creusé artistement, pour y serrer de la glace ou de la neige pendant l'hiver, afin de s'en servir en été ». Elle remonterait au 17<sup>e</sup> s. et pouvait contenir 150t de glace (environ).

. **l'aqueduc Bacchus** : à l'air libre à St-Léonard, ce conduit s'enterre vers Avilly (regards). Il sert depuis 1622 à alimenter les jeux d'eau du château de Chantilly.

