







Le Val de Nonette

 Nichés dans le val de la Nonette, entre Senlis et Chantilly, ces villages ont su préserver un patrimoine riche et diversifié. Depuis Clovis et surtout après l'élection d'Hugues Capet à Senlis, tous les rois de France ont aimé cette région pour ses forêts, ses rivières et son accessibilité. Venez vous promener dans ses bourgs au caractère intimiste, admirer ses moulins à eau au cachet si pittoresque et découvrir son petit patrimoine rural.



 These four pretty villages, between Senlis and Chantilly, are nestled along the «Nonette river valley» in diversified natural and architectural sites. Since Clovis (king from 481 to 511) and after Hugues Capet (elected king in 987), all Kings and Queens of France have enjoyed these forests and river lands. Nowadays, you can discover this inherited protected patrimony, showing small monuments such as stone walls, watermills, churches, old bridges, washhouses.

Le parcours

-  **Distance** environ 3,5 km
-  **Difficulté** aucune ; petites routes de campagne et chemins sans dénivelés
Le Code de la route s'applique partout.
-  **Durée** 1h30 environ
-  **Services** Café-épicerie-restaurant « le Courteuil » à Courteuil 03 44 53 36 91
Gîte de France à St-Nicolas-d'Acy  03 44 53 18 27

Parc Naturel Régional Oise - Pays de France

Maison du Parc
Château de la Borne Blanche
48, rue d'Hérivaux – B.P. 6
60560 ORRY-LA-VILLE
Tél : 03 44 63 65 65
Fax : 03 44 63 65 60
contact@parc-oise-paysdefrance.fr
www.parc-oise-paysdefrance.fr

Découvrons les villages du Parc



Parc naturel régional
Oise - Pays de France

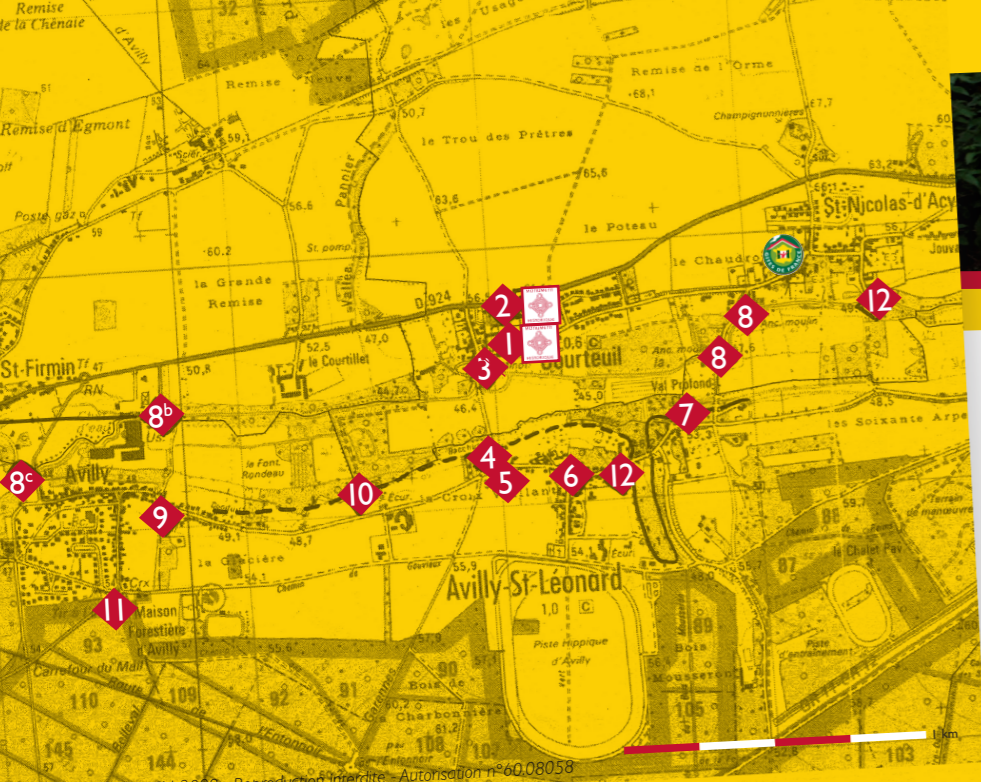
COURTEUIL
ST-NICOLAS-D'ACY
AVILLY-ST-LEONARD



Oise - Pays de France



Impression: CHAMPAGNE, 21/10/18. Tous droits réservés. Toute réimpression ou utilisation non autorisée sans la permission écrite de la Direction du Parc Naturel Régional Oise - Pays de France est formellement interdite.



- 1 L'église St Gervais
- 2 Le calvaire
- 3 La minoterie
- 4 La croix
- 5 L'abri anti-char
- 6 L'église St Léonard
- 7 Le château du Val Profond
- 8 Les moulins
- 8^b La Blanchisserie
- 8^c La Clouterie
- 9 La glacière
- 10 L'aqueduc Bacchus
- 11 Le jeu d'arc
- 12 Les lavoirs
- Gîte de France
- Monument historique

Courteuil

Départ depuis la Mairie.
 1 l'église St Gervais : ce petit édifice, dont les parties les plus anciennes remontent aux 12 et 13^e siècles, fut grandement reconstruit en 1690.



Remonter la rue du calvaire.
 2 le calvaire de l'abbé Prévost : c'est à ce carrefour avec la D924 que l'auteur de *Manon Lescaut* décéda en 1763. Il fut enterré au prieuré de St-Nicolas. Le calvaire fut un des 1^{ers} lieux de mémoire littéraires classé Monument historique de France en 1950. En face, dans la plaine, on pouvait voir un aérodrome aux débuts de l'aviation, entre



1910 et 1918, qui eut une courte mais riche histoire, accueillant les pionniers du « plus lourd que l'air » tels que Guynemer ou Morane ; des hangars, un restaurant furent même construits à l'époque.

Retourner vers la place du village et descendre
 3 la minoterie : des moulins existent dans la vallée depuis le Moyen-âge, établis ici pour bénéficier de la force motrice de l'eau. Attesté en 1517, il était en 1840 « un des plus considérables du département ». Il s'est depuis toujours agrandi, notamment en 1933, 1955 (après un incendie) et 1974 (voir dates sur la façade). A proximité se trouvait un lavoir, près de l'abreuvoir. Traverser le val de la Nonette.



moulin de Courteuil, début 20^e s.

Saint-Léonard

La commune a toujours été constituée des deux villages distincts d'Avilly et de Saint-Léonard.

4 la croix : érigée vers 1874.
 5 un abri anti-char : construit par les Français début 1940 comme 269 autres le long de l'Oise et de la Nonette, il faisait partie de la ligne de défense de Paris, dite ligne Chauvineau.
 6 l'église St-Léonard : située sur la place principale du village, sa construction remonte au 12^e s. (chœur à chevet plat). Elle a ensuite été remaniée au 16^e s. Contourner l'église, descendre et longer le lavoir (1842).
 7 le Château du Val Profond : son nom rappelle l'appellation médiévale du hameau de « St Léonard du Val Parfonde ».

Le château actuel date seulement du 19^e s. Tourner à gauche en direction de St-Nicolas-d'Acy et retraverser le val de la Nonette, occupé à partir de 1811 par les 1^{ères} cressonnières artificielles de France, créées par Joseph Cardon (tombe au cimetière).



cressiculteurs au travail

Saint-Nicolas-d'Acy

Propriété des moines jusqu'à la Révolution, St-Nicolas-d'Acy fait partie de la commune de Courteuil.

8 les moulins de la Nonette : en 1840, 31 moulins fonctionnaient sur la rivière (41km). Ils permettaient de moudre le blé, de tanner les peaux, ou bien de blanchir les draps (la Blanchisserie 8^b). Certains ont façonné des clous (La Clouterie 8^c), ou bien, pour le moulin de St-Nicolas, ont servi à scier des pierres, puis à fabriquer des instruments de précision en bois. Tourner à gauche pour rejoindre Courteuil.



moulin dit « Denise », vers 1900

La Blanchisserie

Avilly

Vous pouvez y admirer deux curiosités liées à l'eau :
 9 la glacière : pour Diderot (1757), c'est un « lieu creusé artistement, pour y serrer de la glace ou de la neige pendant l'hiver, afin de s'en servir en été ». Elle daterait du 17^e s. et pouvait contenir 50t de glace (environ). Visible lors des Journées du Patrimoine.

10 l'aqueduc Bacchus : à l'air libre à St-Léonard, ce conduit s'enterre rapidement à côté du lavoir et part vers Avilly. Certains de ses « regards », témoins de son passage sous terre, sont encore visibles en partie dans les champs sur la droite avant d'entrer à Avilly en venant de St-Léonard (propriétés privées). Il a servi à partir de 1622 à alimenter les jeux d'eau des jardins du château de Chantilly.

11 Le jeu d'arc de la compagnie d'arc d'Avilly témoigne d'une tradition séculaire, héritée des milices d'archers médiévales. Chaque année se dispute le concours du « bouquet provincial ».



glacière, Encyclopédie, 1757