

## CLAIRIERES ET LISIERES DE LA FORET D'HALATTE

Le village se situe au cœur de la forêt d'Halatte, site classé de 4300hectares qui constitue avec les massifs de Chantilly et d'Ermenonville, le massif des Trois Forêts. Le charme de la forêt d'Halatte est dû à son sol accidenté, à la variété et la qualité de ses bois, aux cervidés qui la parcourent et aux nombreux vestiges que l'homme a laissés sur son sol depuis la préhistoire. Venez découvrir ce village, au cœur de cette forêt.



### LE PARCOURS

**D** Départ 49° 15'33N - 2° 35'03 E

**Distance** 5 km

**Difficulté** dénivelé moyen

**Durée** environ 1h30

**Services** **Chambre d'hôtes**   
Mme Collet,  
30, rue du G<sup>al</sup> de Gaulle - tél. 03 44 69 25 48  
[www.chambresdhotelslakasinefleurines.com](http://www.chambresdhotelslakasinefleurines.com)

Chambres d'hôtes M et Mme Kull,  
11 rue Pasteur - tél. 03 44 54 13 60  
<http://lesrochesbrunes.fr>

Hotel'N,  
Zone artisanale - tél. 03 44 70 02 05  
[www.hotel-senlis.com](http://www.hotel-senlis.com)

**Commerces** : boulangerie, superette, café  
Tous commerces à Pont-Sainte-Maxence, Senlis ou Creil

**Mairie de Fleurines** : [www.fleurines.com](http://www.fleurines.com)

**Offices de tourisme de Pont-Sainte-Maxence, Verneuil-en-Halatte et Senlis**


**Pour aller plus loin**

- Circuits de panneaux de découverte de Pont-Sainte-Maxence
- Plaquettes PNR de découverte de Villers-St-Frambourg (n°4), de Pontpoint (n°7)
- Fiche randonnée PNR
- A l'assaut du Mont Pagnotte
- Voie verte « Trans'Oise »



## Parc Naturel Régional Oise - Pays de France

Maison du Parc  
Château de la Borne Blanche  
48, rue d'Hérivaux – B.P. 6  
60560 ORRY-LA-VILLE  
Tél : 03 44 63 65 65  
Fax : 03 44 63 65 60  
[contact@parc-oise-paysdefrance.fr](mailto:contact@parc-oise-paysdefrance.fr)  
[www.parc-oise-paysdefrance.fr](http://www.parc-oise-paysdefrance.fr)

 Les anciennes armoiries de la commune évoquent à la fois son environnement et son histoire. Le vert symbolise la forêt, le jaune évoque le sable ; les fleurs de lys rappellent la venue de nombreux rois de France au Moyen-âge; les coquilles représentent l'itinéraire de St-Jacques-de-Compostelle.



Oise - Pays de France



## Découvrons les villages du Parc

“ Une clairière au cœur  
de la forêt d'Halatte ”



Parc naturel régional  
Oise - Pays de France

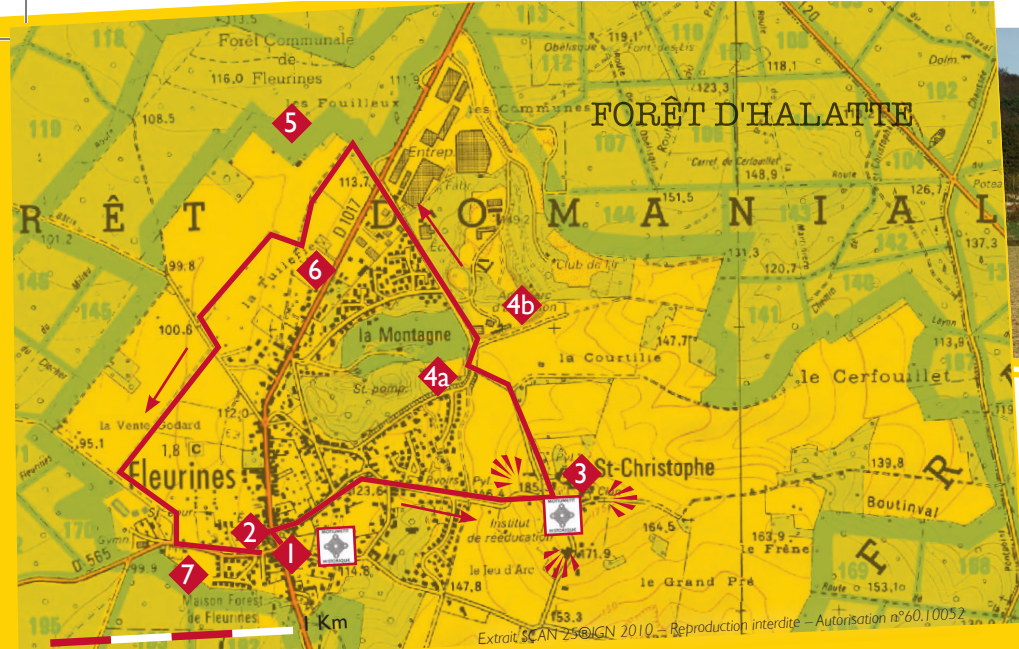
### FLEURINES



Halatte  
forêt nature  
Route des Flandres  
St-Christophe

n°10





- 1 L'église St-Jacques-et-St-Gilles
- 2 La mairie
- 3 St-Christophe
- 4 Les sablières
- 5 La forêt d'Halatte
- 6 Secteur des fours
- 7 Le jeu d'arc
- Points de vue
- Monument Historique

### LE CŒUR DU VILLAGE

Départ devant l'église 1 : citée au 13<sup>e</sup> s., elle est bâtie sur un plan particulier; sa nef double sur voûtes à croisées d'ogives (datée de 1419) est couverte par une unique et vaste toiture et se termine par un chœur plat. A l'intérieur, différentes œuvres d'art (vitraux, statues) rappellent des traditions culturelles majeures : les coquilles St-Jacques du portail évoquent le pèlerinage vers Compostelle ; saint Hubert et saint Gilles sont tous deux indissociables de la chasse.



la vision de Saint-Hubert

En face, la mairie 2 a été construite en 1840, le long de la « route des Flandres » (ex-R.N. 17), qui menait de Paris au nord. « L'asile » accueillait les enfants abandonnés et les adultes sans domicile.

A gauche de l'église, empruntez la rue de l'Eglise. Observez l'alternance des petites fermes à courette, de maisons basses et de villas de campagne, mêlant la pierre de taille calcaire et la brique. Arrivés à la placette, prenez à droite, et, après les dernières maisons, remontez vers la butte de St-Christophe, origine du village.

Sceau de Salomon Odorant



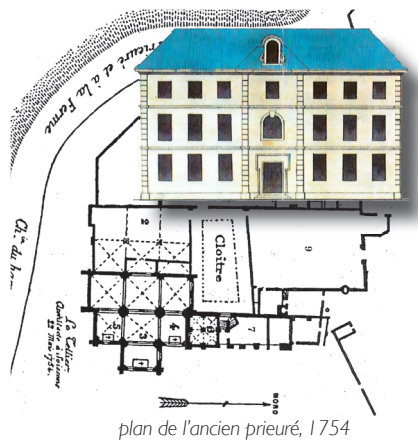
### LA BUTTE SAINT-CHRISTOPHE 3

D'une altitude de 185m, la butte domine largement la clairière de Fleurines et les environs. C'est une « butte-témoin », accumulation de nombreuses couches géologiques mises à jour par l'érosion (eau, vent), et exploitées par les hommes.

A son sommet, quelques moines y établissent une communauté vers l'an Mil. Un cloître entouré de bâtiments y est construit. De nombreux rois de France y séjournent, notamment Philippe IV le Bel ou Philippe VI. Le cardinal de Bernis en est le dernier prieur.

Aujourd'hui ne subsistent de cet ancien prieuré que la chapelle ruinée (Monument historique), la grande et sobre maison prieurale d'architecture classique (1764) et la ferme « des Moutons blancs » (privées).

Revenez quelques pas en arrière, prenez à droite et descendez plein nord.



### LES SABLIERES 4

Au carrefour : à droite, vers la rue de la Vallée. De part et d'autre, de profondes excavations rappellent l'intense exploitation du sable, du 19<sup>e</sup> s. au milieu du 20<sup>e</sup> s.

Après l'arrêt de l'activité, les lieux sont investis par différents équipements de loisirs : du côté gauche, la piscine 4a, creusée en 1971; du côté droit, le « Parcours Aventure », situé dans l'ancienne « Vallée des Peaux Rouges » 4b, parc d'attractions sur le thème du Far-West (1966-1989). Des spectacles animaient le fort, le camp indien ou le village de pionniers. Il fut, un temps, propriété de l'acteur Jean Richard.

Ce secteur est aussi favorable à plusieurs espèces végétales menacées, aimant ces milieux pauvres et chauds (thermophiles). Voir photos ci-contre.

Orpin réfléchi



Parcours Aventure



### DES ACTIVITES DISPARUES

Descendez parmi les quartiers plus récents jusqu'à la route départementale. Traversez-la au passage piéton. Continuez tout droit pendant 100m dans la forêt d'Halatte. Autrefois, une foule de petits métiers vivaient de ses ressources : charbonniers, scieurs de long, sabotiers, cordiers, lattiers...

Tournez à gauche vers la clairière de Fleurines. Après 400m, empruntez le chemin à gauche. Dans ce secteur 6 au 19<sup>e</sup> s., 14 tuileries artisanales employaient environ 150 personnes et produisaient annuellement 4 millions de tuiles, carreaux et briques.

### DES TRADITIONS VIVANTES


Traversez la plaine de part en part, ligne droite tout juste interrompue par un décrochement gauche / droite de 100m. Arrivés face à la forêt, prenez à gauche, jusqu'à la route goudronnée RD 565.

De l'autre côté, le jeu d'arc héberge la Compagnie d'arc (elle fut créée en 1787). Plusieurs champions de France et une médaillée olympique en sont sortis. Régulièrement, les archers s'affrontent lors d'une compétition ancestrale: le « bouquet provincial » occasion d'une grande fête. Egalement chaque lundi de Pâques, le village se retrouve pour la fête de la brioche, autour du traditionnel « saut de la brioche ».

Prenez à gauche vers le village.

### POUR ALLER PLUS LOIN

Le « chêne à l'image », les « Trois frères », l'obélisque du roi de Rome, la fontaine Bertrand ou celle des Lys, le temple gallo-romain sont autant de lieux pittoresques et but de promenades proches en forêt (voir dépliant en mairie).



le parc d'attraction



charbonniers, vers 1900



exemple de four (privé)



fête de St. Hubert, vers 1900



bouquet provincial, 1979



fête de la brioche, de nos jours